

Dány Község Önkormányzata

2118 Dány, Pesti út 1.

Tel.: 06-28-597-130, 06-30-628-3898 Fax.: 06-28-597-131 E-Mail: polghiv@dany.hu

Ügyfélfogadási idő: Hétfő 8-18 óráig, Szerda 8-16 óráig

Polgármester fogadóórái: Hétfő 8-11.30 óráig, Jegyző fogadóórái: Hétfő 14-17.30 óráig

Szám: I/658-15/2022.

ELŐTERJESZTÉS

Dány Község Önkormányzat Képviselő-testületének

2022. július 7-én tartandó ülésére

14. Napirendi pont


Tárgy: Dány, Rét utca 394/2 hrsz. telekalakítása

Készítette: Pappné Kovács Tünde műszaki ügyintéző

Előterjesztő: Gódor Lajosné polgármester


Polgármesteri ellenjegyzés:

.....
Gódor Lajosné
polgármester



Törvényességi szempontból ellenőrizte:

.....
dr. Pál Szilvia
jegyző



Pénzügyileg ellenjegyezte:

.....
Lázár Jánosné
penzügyi vezető



Előterjesztve a Pénzügyi és Ellenőrző Bizottsághoz,
Szociális Bizottsághoz,
Oktatási, Kulturális és Értéktár Bizottsághoz.

(a megfelelő aláhúzendó)

Nyílt/zárt ülés

Egyszerű/minősített többség

Tisztelt Képviselő-Testület!

A Dány 394/2 hrsz-ú, Dány Község Önkormányzatának tulajdonában lévő ingatlan telekmegosztása, a Rét utca folytatásának földhivatali térképi rendszerben, ÚT művelési ágban történő lejegyzése (telekalakítása), a Dány 407. hrsz. ingatlan megközelíthetősége céljából már többször szerepelt a T. Képviselő-testület döntéseiben.

-A Dány 25/2005. (XII.30.) önkormányzati rendelet (korábbi HÉSZ) módosítása során, 2007 áprilisában készült Szt-1 jelű módosító Belterületi szabályozási tervlap ezt a célt tartalmazza.

-A 66/2016. (V.26.) Önk. határozat, és a Dány Község Önkormányzata Képviselő-testületének 16/2017. (VII. 7.) számú önkormányzati rendelete Dány Község Helyi Építési Szabályzatáról, ami a település jelenleg is hatályos HÉSZ rendelete, a B tervlapon az útszakasz nyomvonalát tartalmazza.

A telekalakítást a PMKH Földhivatali főosztálya a 840173-7/2022 (2022.05.02-án kelt) határozatában engedélyezte.

A telekalakítás átvezetését csak a telekalakítást engedélyező Képviselő-testületi határozat benyújtásával végzi el.

Kérem a Tisztelt Képviselő-testületet, hogy a Dány 394/2 hrsz-ú ingatlan telekalakítását ismételten engedélyezze.

határozat javaslat:

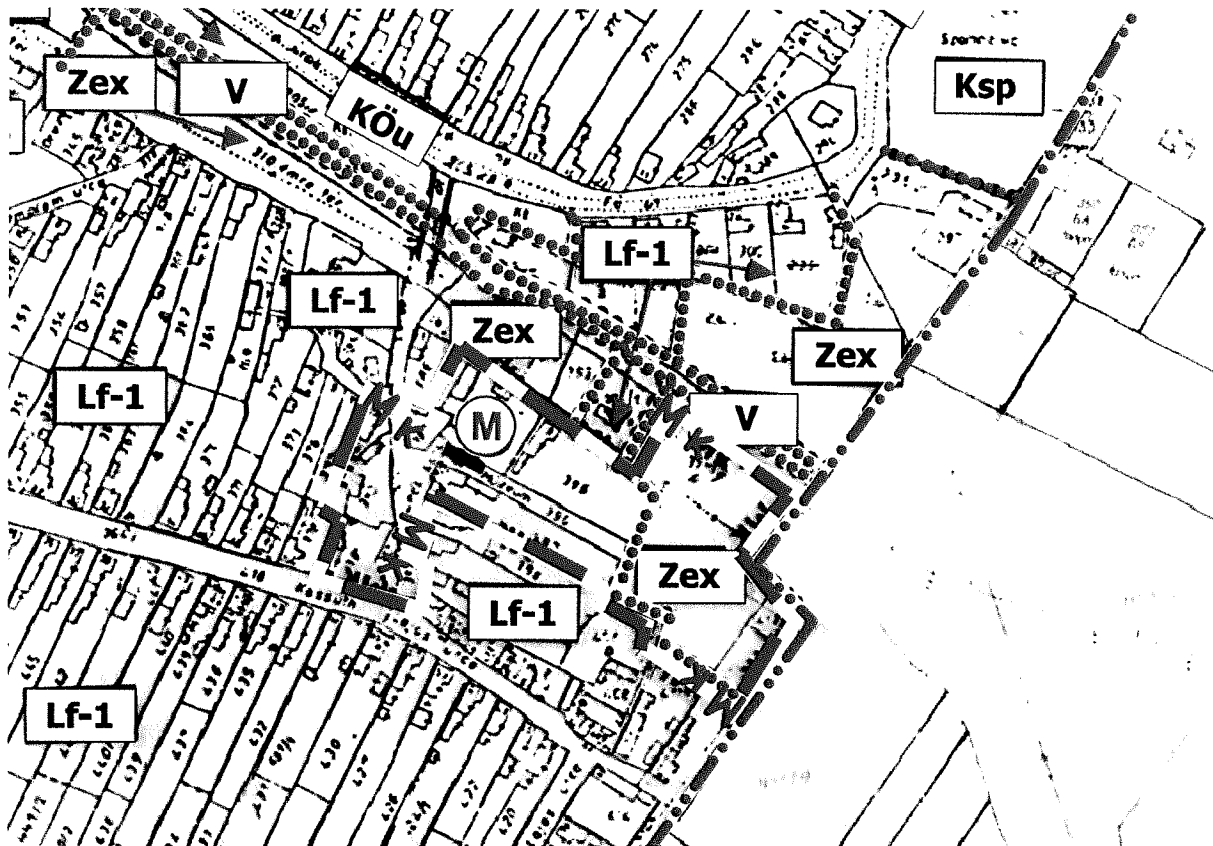
- Dány Község Önkormányzatának Képviselő testülete a tulajdonában lévő, a Dány 394/2 hrsz-ú ingatlan telekalakítását (394/3; 394/4 és 394/5 hrsz-ra bontását) engedélyezi.

Felelős: Gódor Lajosné polgármester

Határidő: 2022. 07. 30.

Dány, 2022. 07.07.

Gódor Lajosné sk.
polgármester



JELMAGYARÁZAT

	MEGLÉVŐ BELTERÜLETI HATÁR
	TERVEZETT BELTERÜLETI HATÁR
	MEGSZÜNTETŐ JEL
	ÖVEZETHATÁR
	TERVEZETT SZABÁLYOZÁSI VONAL
	ÖVEZET, ÉPÍTÉSI ÖVEZET AZONOSÍTÓJA (AZ EGYES ÖVEZETEK LEÍRÁSAIT A HÉSZ VONATKOZÓ PARAGRAFUSAI TARTALMAZZÁK!)
	VÉDŐTÁVOLSÁG
	MŰEMLEK, MŰEMLEKI KÖRNYEZET HATÁRA
	ÉPÍTÉSI TILALOM ALATT ÁLLÓ TERÜLET HATÁRA

Beépítési mód	Max. beépítés(%)	0	30
Max. ép.mag.(m)	Min. telekter.(m2)	6,5	550

**DÁNY KÖZSÉG ÖNKORMÁNYZAT KÉPVISELŐTESTÜLETE
25/2005. (XII.30.) RENDELETÉNEK MELLÉKLETE.**

KÉSZÜLT AZ ÁLLAMI ALAPADATOK FELHASZNÁLÁSÁVAL.
A TÉRKÉP CSAK TELEPÜLÉSRENDEZÉSI CÉLRA HASZNÁLHATÓ!

PEST TERV 1095 Budapest Köfőregény utca 9 Fax: +36 06 70 61 Telefon: 206 13 42 207 05 06, 207 70 76 e-mail: pestterv@pestterv.hu		PEST MEGYEI TERÜLET-, TELEPÜLÉS-, KÖRNYEZET TERVEZŐ ÉS TANÁCSADÓ KFT. MEGRENDELŐ: DÁNY KÖZSÉG ÖNKORMÁNYZATA		DÁTUM: 2007. április	
MUNKA MEGNEVEZÉSE: D Á N Y - TELEPÜLÉSRENDEZÉSI TERVÉNEK MÓDOSÍTÁSA		RALIZSZÁM: SZT-1			
A RAJZ CÍME: DÁNY - JÓVÁHAGYOTT SZABÁLYOZÁSI TERV (BELTERÜLET)		TÖRZESSZÁM: 2-06-493			
FELMÉRŐ TERVEZŐ: V A R C A E S Z T E R (TEL: 06-70-61)		TÁJRENDEZŐ: M A N D I J O Z S E F (TEL: 01-66192)	KÖZLEKEDÉS TERVEZŐ: L O M H Á R I S Z V Á N (TEL: 01-1671)	SZERKESZTŐ: V J Á N O S Y	ÖVEZETTERVEZŐ: S C H U C S I M Á N P E T E R (TEL: 06-70-61)